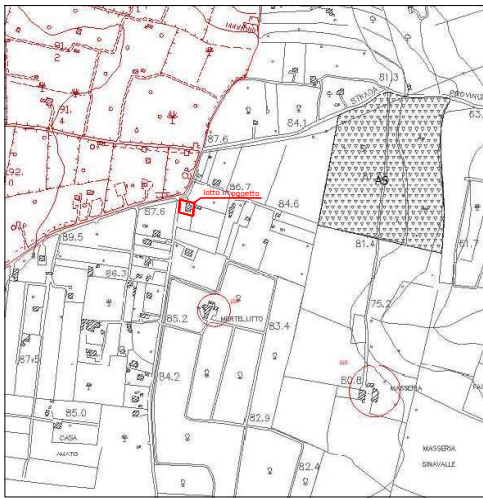
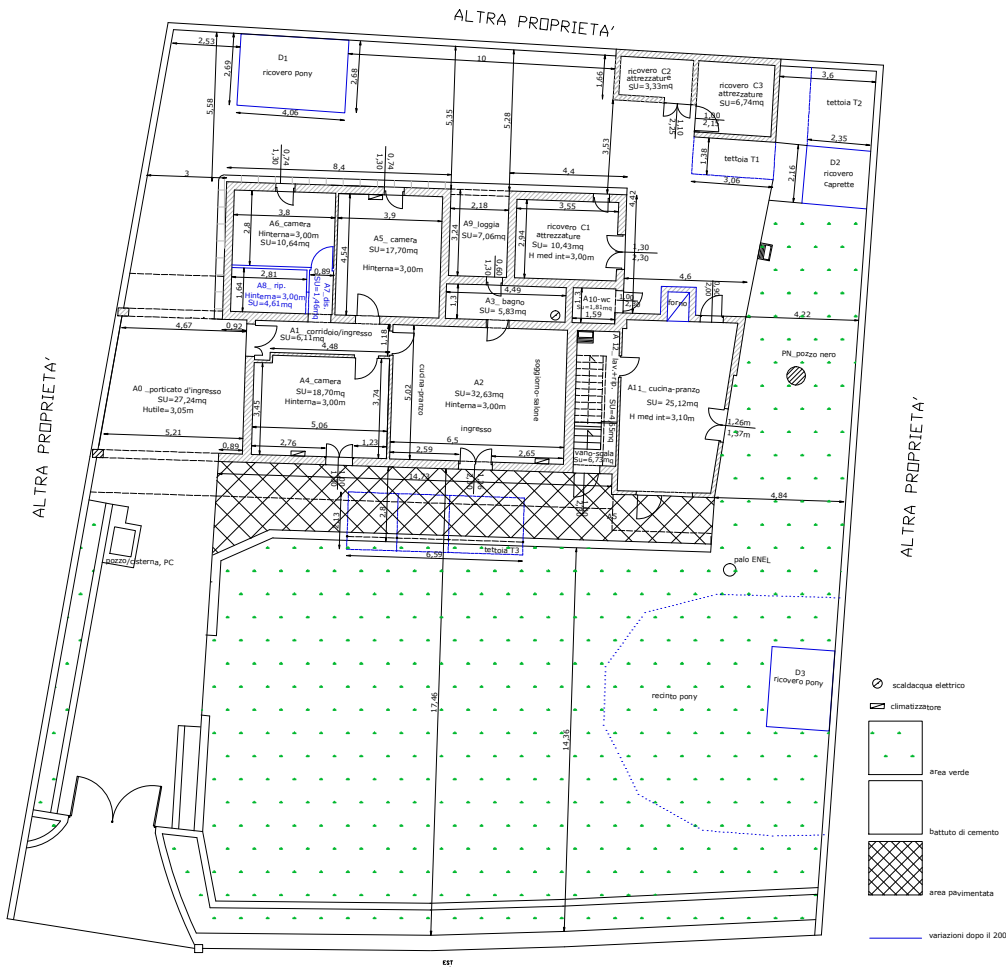


stralcio mappa catastale scala 1:2000 \_ NCT Sr F. 82



stralcio prg vigente Comune SR, scala 1:5000, Tavola 3c \_ NCT Sr F. 82



Planimetria Generale Lotto con pianta piano terra\_sc 1:100

TAVOLA N. 1 - Descrizione Stato dei Luoghi

LOTTO UNICO N. 1 fabbricati e terreno di pertinenza siti in Siracusa (Sr), C.da Mortellito, da google maps Traversa Mortellito n. 4, punto geografico 37°04'00.3"N 15°11'005.2"E, censiti in parte nel NCEU del Comune di Siracusa al F. 82 P.IIa 12 sub 1, 2 e 3 ed alla P.IIa 198 sub 1. L'area di sedime e di pertinenza è censita nel NCT del Comune di Siracusa al F. 82 P.IIa 198.

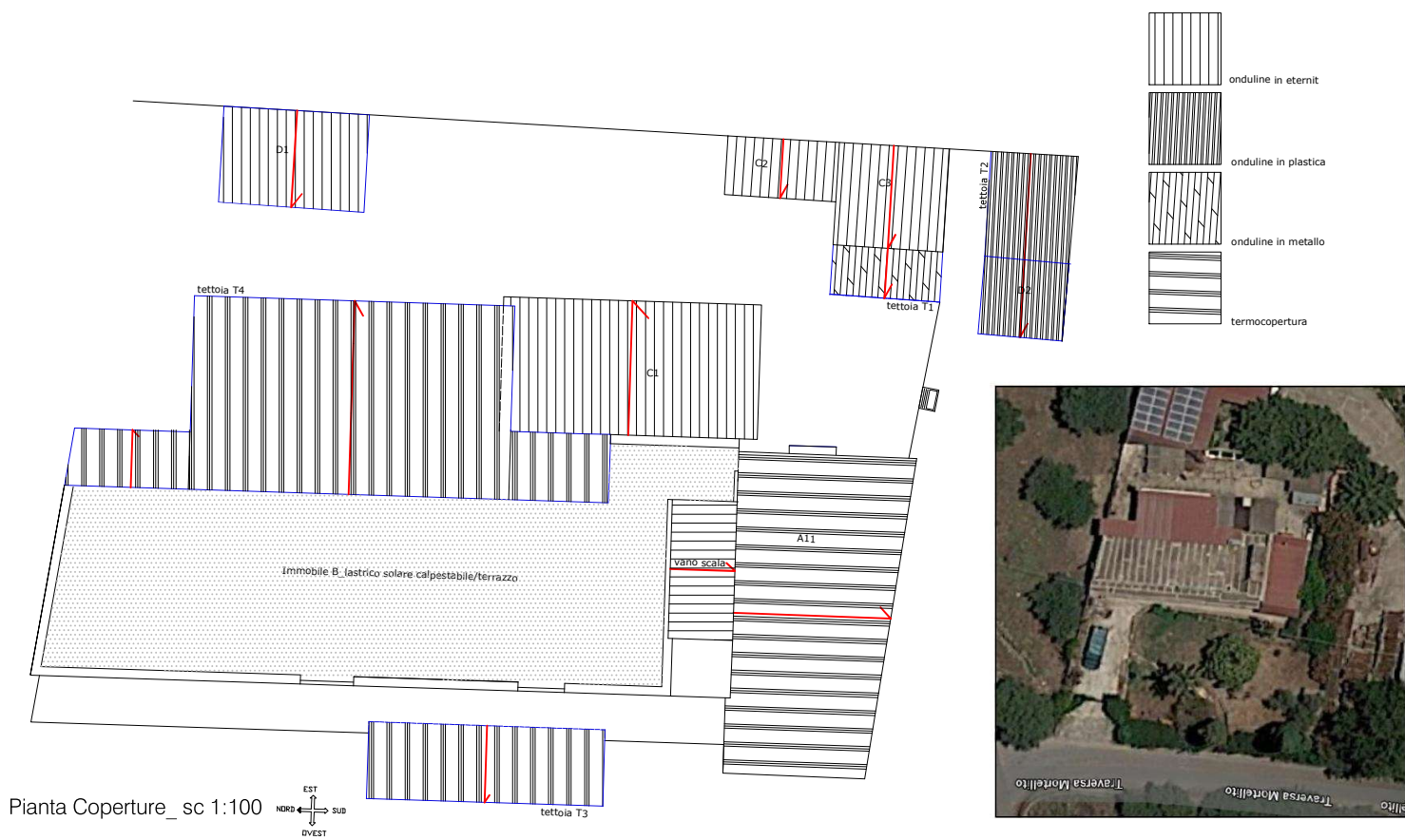


TAVOLA N. 2 - Descrizione Stato dei Luoghi

LOTTO UNICO N. 1\_fabbricati e terreno di pertinenza siti in Siracusa (Sr), C.da Mortellito, da google maps Traversa Mortellito n. 4, punto geografico 37°04'00.3"N 15°10'05.2"E, censiti in parte nel NCEU del Comune di Siracusa al F. 82 P.Ila 12 sub 1, 2 e 3 ed alla P.Ila 198 sub 1. L'area di sedime e di pertinenza è censita nel NCT del Comune di Siracusa al F. 82 P.Ila 198.