

ALL. N. 3
NUOVA DOCUMENTAZIONE CATASTALE
(tipo mappale, docfa)



**Dichiarazione sostitutiva dell'atto di notorietà
(Art. 47 D.P.R. 28 dicembre 2000, n. 445)**

Il sottoscritto INGEGNERE PILATO ANTONIO iscritto con il num. 2325 della provincia di PALERMO, consapevole delle sanzioni penali richiamate dall'art. 76 del D.P.R. 28 dicembre 2000, n. 445, in caso di dichiarazioni mendaci, ai sensi e per gli effetti di quanto stabilito dall' art. 47 del medesimo decreto

DICHIARA

- Che il modello unico catastale, inoltrato per via telematica, è la rappresentazione informatica dei documenti cartacei originali sottoscritti dai soggetti obbligati, ai sensi del decreto del Ministro delle finanze del 19 aprile 1994, n. 701;

- Che il documento non è stato depositato presso il Comune competente perchè non richiesto dalla normativa vigente.

- Che la presentazione dei documenti è effettuata su incarico dei soggetti obbligati.

**Dichiarazione sostitutiva di certificazioni
(Art. 46 D.P.R. 28 dicembre 2000, n. 445)**

Il sottoscritto INGEGNERE PILATO ANTONIO iscritto con il num. 2325 della provincia di PALERMO, consapevole delle sanzioni penali richiamate dall'art. 76 del D.P.R. 28 dicembre 2000, n. 445, in caso di dichiarazioni mendaci, ai sensi e per gli effetti di quanto stabilito dall' art. 46 del medesimo decreto

DICHIARA

- Che la qualifica professionale, il numero di iscrizione all'albo e il collegio o l'ordine di appartenenza sono quelli indicati nella pagina - Informazioni generali - del documento.

- Di non essere destinatario di provvedimenti di sospensione dall'esercizio della professione o di cancellazione dall'albo professionale.

Ufficio provinciale di: PALERMO

Protocollo n:

Data:

Codice file PREGEO: 2.130.850

Pag. 2 di 9

Particelle

Comune: LERCARA FRIDDI

Sez. Censuaria:

Foglio: 500A

Particelle: 2672,3547

Firma delle parti o loro delegati

Il/i sottoscritto/i dichiara/no di essere a conoscenza del contenuto del presente atto di aggiornamento

ATO A LERCARA FRIDDI (PA) IL
PROPRIETA' PER 1/2 IN REG. COM. DEI BENI

ATA A BELGIO (EE) IL C.F.
PROPRIETA' PER 1/2 IN REG. COM. DEI BENI

ATO A TERNINI IMERESE

Firma

Tecnico redattore

Tecnico:

Qualifica: INGEGNERE

Provincia:

N. iscrizione: 2325

Cod. Fisc.:

L'incarico è stato conferito con 1 lettera/e. I soggetti sottoscrittori della/e lettera/e d'incarico hanno dichiarato:

- che non esiste alcun contenzioso in atto
- di assumere ogni responsabilità, onere ed obbligo, derivante dalla introduzione negli atti catastali delle variazioni richieste col presente atto di aggiornamento, a carico degli altri contitolari.

Ternini Imerese 26.09.2015

Incarico / data



Ing Antonio Pilato

Ufficio provinciale di: PALERMO

Protocollo n:

Data:

Codice file PREGEO: 2.130.850

Pag. 3 di 9

Dati generali del tipo

Comune: LERCARA FRIDDI
 Foglio: 500A
 Tecnico: XXXXXXXXXX
 Provincia: PALERMO

Sez. Censuaria: 2672, 3547
 Particelle: INGENGERE
 Qualifica: 2325
 N. iscrizione: 2325

Modello censuario

Mappale

Operazione	Identificativo						Superficie			Dati Censuari		Lotti		
	Sezione	Foglio	Originale		Provvisorio	Proposto	m ²			Natura	Qualità	Classe	Provvisorio	Proposto
			principale	sub			ha	a	ca					
O		500A	2672	000			00000	00	45	SR	278			
S		500A	2672	000			00000	00	00		000		A 3547	
O		500A	3547	000			00000	00	21	SN	282			
V		500A	3547	000			00000	00	21	SN	282		A 3547	

Informazioni Complementari

Ufficio provinciale di: PALERMO

Protocollo n:

Data:

Codice file PREGEO: 2.130.850

Pag. 4 di 9

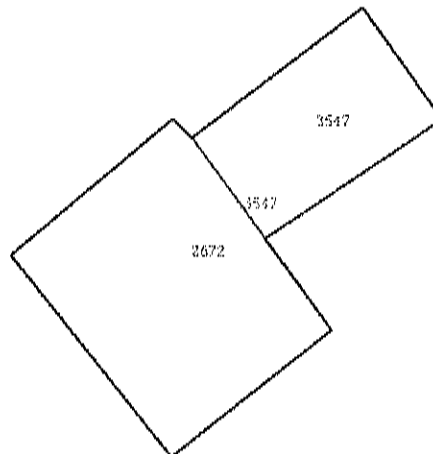
Dati generali del tipo

Comune:	LERCARA FRIDDI	Sez. Censuaria:	
Foglio:	500A	Particelle:	2672, 3547
Tecnico:	PILATO ANTONIO	Qualifica:	INGEGNERE
Provincia:	PALERMO	N. iscrizione:	2325

Proposta di aggiornamento cartografico: Rappresentazione grafica

I punti di appoggio e le nuove linee da introdurre in mappa sono descritte nel LIBRETTO DELLE MISURE

Scala 1:200



Ufficio provinciale di: PALERMO

Protocollo n:

Data:

Codice file PRGEO: 2.130.850

Pag. 5 di 9

Dati generali del tipo

Comune: LERCARA FRIDDI
Foglio: 500A
Tecnico: ██████████
Provincia: PALERMO

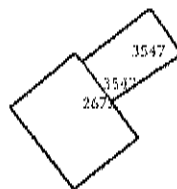
Sez. Censuaria:
Particelle: 2672, 3547
Qualifica: INGEGNERE
N. iscrizione: 2325

Proposta di aggiornamento cartografico:

Rappresentazione grafica

I punti di appoggio e le nuove linee da introdurre in mappa sono descritte nel LIBRETTO DELLE MISURE

Scala 1 : 500



Ufficio provinciale di: PALERMO
Protocollo n:
Data:
Codice file PREGEO: 2.130.850

Pag. 6 di 9

Dati generali del tipo

Comune:	LERCARA FRIDDI	Sez. Censuaria:	
Foglio:	500A	Particelle:	2672, 3547
Tecnico:		Qualifica:	INGEGNERE
Provincia:	PALERMO	N. iscrizione:	2325

Proposta di aggiornamento cartografico: Rappresentazione alfa-numerica

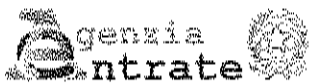
Estratto di mappa

Rilasciato dall'UP di PALERMO
Protocollo: PA0271075/2015 Data: 23/09/2015 Codice Riscontro: 92158467532200

8|12|6484.848|1267.494|
8|22|6487.613|1265.480|
8|32|6488.144|1264.936|
8|42|6484.383|1260.457|
8|52|6478.815|1264.982|
8|62|6482.337|1260.313|
8|72|6491.229|1270.171|
8|82|6489.146|1272.373|
7|5|7%|2%|1%|6%|7%|NC|3547|3547|21|
7|5|7%|2%|1%|8%|7%|NC|3547+|3547+|21|
7|7|12%|2%|32%|4%|5%|6%|1%|NC|2672|2672|42|
7|7|12%|2%|3%|4%|5%|6%|1%|NC|2672+|2672+|42|
6|PARTICELLA|2672|00|FABB PROMIS|45|42|0|0|SR|
6|PARTICELLA|3547|00|ENTE URBANO|21|21|0|0|SN|
6|PFCART|PF06/500A/E541|0597.292|1|223.664|
6|DISTANZA|PF06/500A/E541|PF11/0120/E541|183.921|0.0289|2010240596|
6|DISTANZA|PF06/500A/E541|PF11/0120/E541|183.892|0.02857|201330746|
6|DISTANZA|PF06/500A/E541|PF11/0120/E541|184.125|0.1277|2013150886|
6|DISTANZA|PF11/0120/E541|PF06/500A/E541|153.998|0.01571|19967623|
6|DISTANZA|PF11/0120/E541|PF06/500A/E541|247.752|0.25197|1990382070|
6|DISTANZA|PF11/0120/E541|PF06/500A/E541|183.794|0.02029|2013123029|
6|DISTANZA|PF11/0120/E541|PF06/500A/E541|185.935|0.00668|2011214430|
6|DISTANZA|PF11/0120/E541|PF06/500A/E541|183.935|0.00668|2011182798|
6|DISTANZA|PF11/0120/E541|PF06/500A/E541|183.726|0.04222|200625677|
6|DISTORSIONE|1.43|
6|SCALAORIGINARIA|1|000|
6|INQUADRAMENTO|6636.203|1057.415|0.0346565657|0.000|0.000|0.000000000|

Estratto di mappa aggiornato

7|9|12%|6%|7%|2%|3%|4%|5%|6%|1%|NC|3547|3547|63|
7|9|12%|3%|4%|5%|6%|1%|8%|7%|2%|NC|3547+|3547|63|



TIPO MAPPALE
Elaborati Tecnici
Libretto delle misure

Ufficio provinciale di: PALERMO

Protocollo n:

Data:

Codice file PREGEO: 2.130.850

Pag. 7 di 9

Dati generali del tipo

Comune:	LERCARA FRIDDI	Sez. Censuaria:	
Foglio:	500A	Particelle:	2672, 3547
Tecnico:	[REDACTED]	Qualifica:	INGEGNERE
Provincia:	PALERMO	N. iscrizione:	2325

0|22092015|2672|E541|500A|2672,3547|PILATO ANTONIO|INGEGNERE|PALERMO|
0|100|10|100|100|PREGEO 10.00-C,Std.a 1.15|NA|TIPO SENZA GEOMETRIE|

Ufficio provinciale di: PALERMO

Protocollo n:

Data:

Codice file PRIGEO: 2.130.850

Pag. 8 di 9

Dati generali del tipo

Comune:	LERCARA FRIDDI	Sez. Censuaria:	
Foglio:	500A	Particelle:	2672,3547
Tecnico:	PILATO ANTONIO	Qualifica:	INGEGNERE
Provincia:	PALERMO	N. iscrizione:	2325

DICHIARAZIONI TECNICHE

Il sottoscritto professionista XXXXXXXXXX dichiara che:

La/e particella/e 2672,3547 corrisponde/ono a quanto rappresentato sulla mappa del Catasto Terreni e che il fabbricato è correttamente inserito nella cartografia.

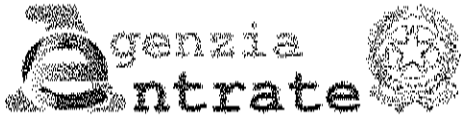
Ufficio provinciale di: PALERMO
Protocollo n:
Data:
Codice file PREGEO: 2.130.850

Pag. 9 di 9

Dati generali del tipo

Comune:	LERCARA FRIDDI	Sez. Censuaria:	
Foglio:	500A	Particelle:	2672, 3547
Tecnico:	██████████	Qualifica:	INGEGNERE
Provincia:	PALERMO	N. iscrizione:	2325

Le particelle corrispondono a quanto rappresentato sulla mappa del Catasto Terreni e che il fabbricato è correttamente inserito nella cartografia.



Ufficio Provinciale di PALERMO - Territorio

Tipo protocollato il 24/0

Identificativo Sister: 0

Ufficio provinciale di: PALERMO - Territorio
 Protocollo: 2015/272973
 Data: 24/09/2015

Codice file PREGEO:

Pag. 1 di 2

Dati generali del tipo

Comune	LERCARA FRIDDI	Sez. Censuaria	
Foglio	500	Particelle	2672, 3547
Tecnico		Qualifica	INGEGNERE
Provincia	PALERMO		

Esiti dell'aggiornamento censuario

Sintesi delle variazioni

Di seguito si riportano i dati di approvazione che hanno determinato il corrispondente aggiornamento della Banca Dati:

Mappale

Operazione	Identificativo				Superficie			Natura	Lotti		Dati Censuari		R.D.	R.A.	Deduzioni
	Originale		Provvisorio	Definitivo	m ²				Provvisorio	Definitivo	Qualità	Classe			
	principale	sub			ha	a	ca								
0	2672	000			00000	00	45	SN			276		0	0	NO
1	2672	000			00000	00	00		A	3547	000				
0	3547	000			00000	00	21	SN			282		0	0	NO
1	3547	000			00000	00	21	SN	A	3547	282		0	0	NO

Elenco lotti di nuova formazione

Lotti	Sezione	Foglio	Particella	Superficie			Natura	Qualità	Classe	R.D.	R.A.
				ha	a	ca					
A		500	3547	00	00	66	SN	282	00	0	0

Ufficio provinciale di: PALERMO - Territorio

Protocollo: 2015/272973

Data: 24/09/2015

Codice file PREGEO:

Pag. 2 di 2

Dati generali del tipo

Comune	LERCARA FRIDDI	Sez. Censuaria	
Foglio	500	Particelle	2672, 3547
Tecnico	[REDACTED]	Qualifica	INGEGNERE
Provincia	PALERMO		

Estremi di approvazione del tipo

Il presente TIPO MAPPALE è stato redatto su estratto di mappa rilasciato dall'Ufficio con prot. n. 0271075/2015 del 23/09/2015 e viene approvato perché riconosciuto conforme alle norme vigenti

Protocollo n.:

2015/PA0272973

Data di approvazione: 24/09/2015

Dati amministrativo contabili

Ricevuta di cassa n.: 71845

Data di richiesta del servizio: 24/09/2015

Riscossi € 65.00 di cui € 0.00 per l'imposta di bollo riscossa in modo virtuale ed € 65.00 per tributi speciali catastali

Esito dell'aggiornamento cartografico n. 2015/272973 del 24-09-2015



Comune: LERCARA FRIDDI
Foglio: 500 A III A
Scala originale: 1:1000
Dimensione cartice: 262.000 X 189.000 metri
Prot. n. 2015/272973/2015