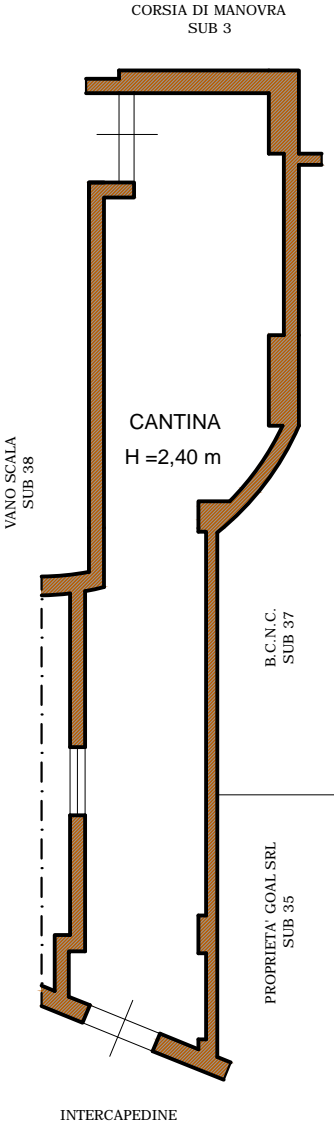


# PIANTA STATO DEI LUOGHI


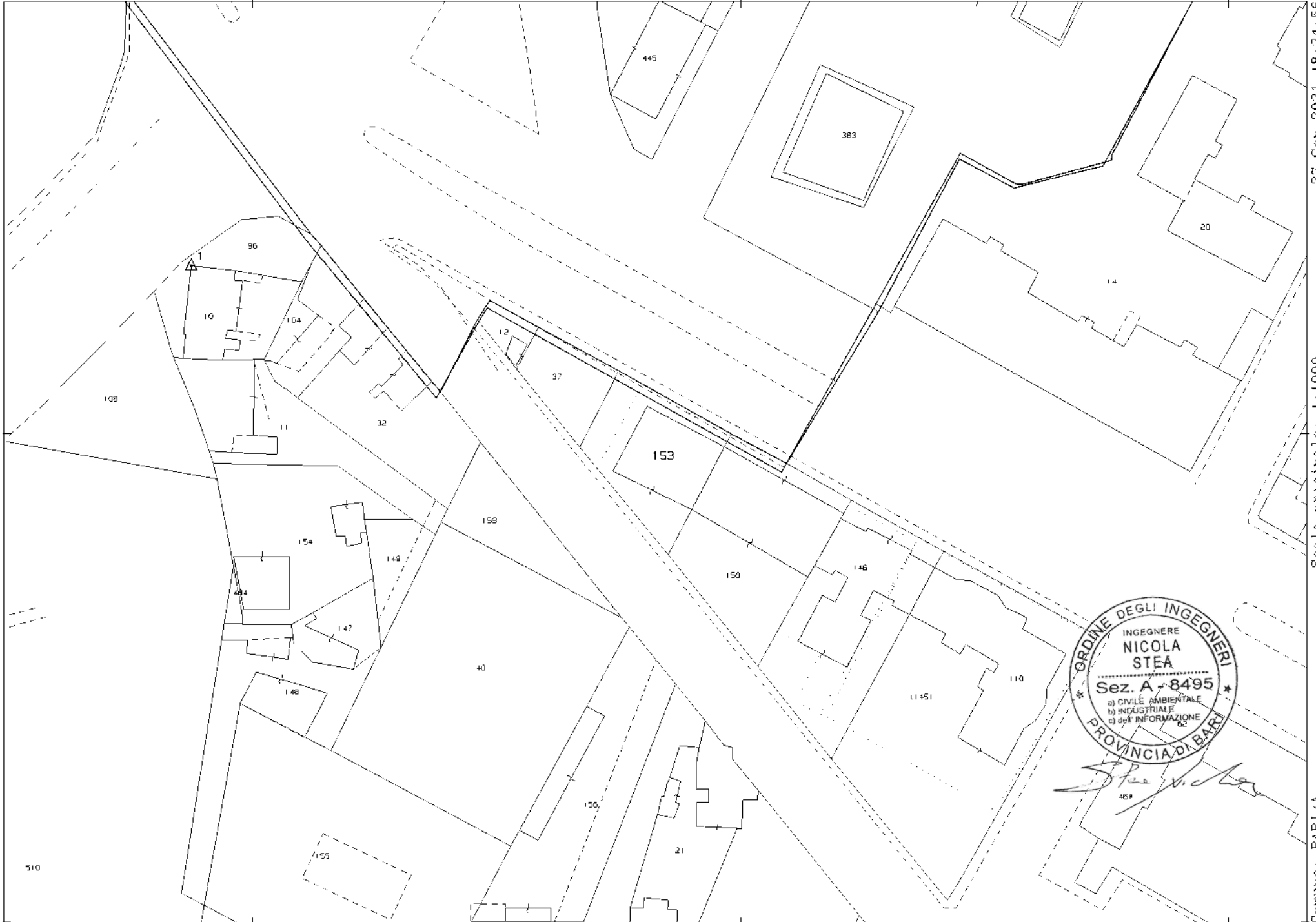


*Stea Nicola*

# PIANTA PIANO SECONDO INTERRATO

RAPP. 1:100





N=3400

510

E=3800

27-Jan-2021 18:24:56  
Prot. n. T380386/2021

Scala originale: 1:1000  
Dimensione cornice: 267.000 x 189.000 metri

Comune: BARI/A  
Foglio: 119

1 Particella: 153

**Agenzia del Territorio  
CATASTO FABBRICATI  
Ufficio Provinciale di  
Bari**

Dichiarazione protocollo n. BA0228733 del 28/05/2004

Planimetria di u.i.u. in Comune di Bari

Via Padre Pio

civ. 2

Identificativi Catastali:

Sezione:

Foglio: 119

Particella: 153

Subalterno: 36

Compilata da:

Baldini Massimo

Iscritto all'albo:

Architetti

Prov. Bari

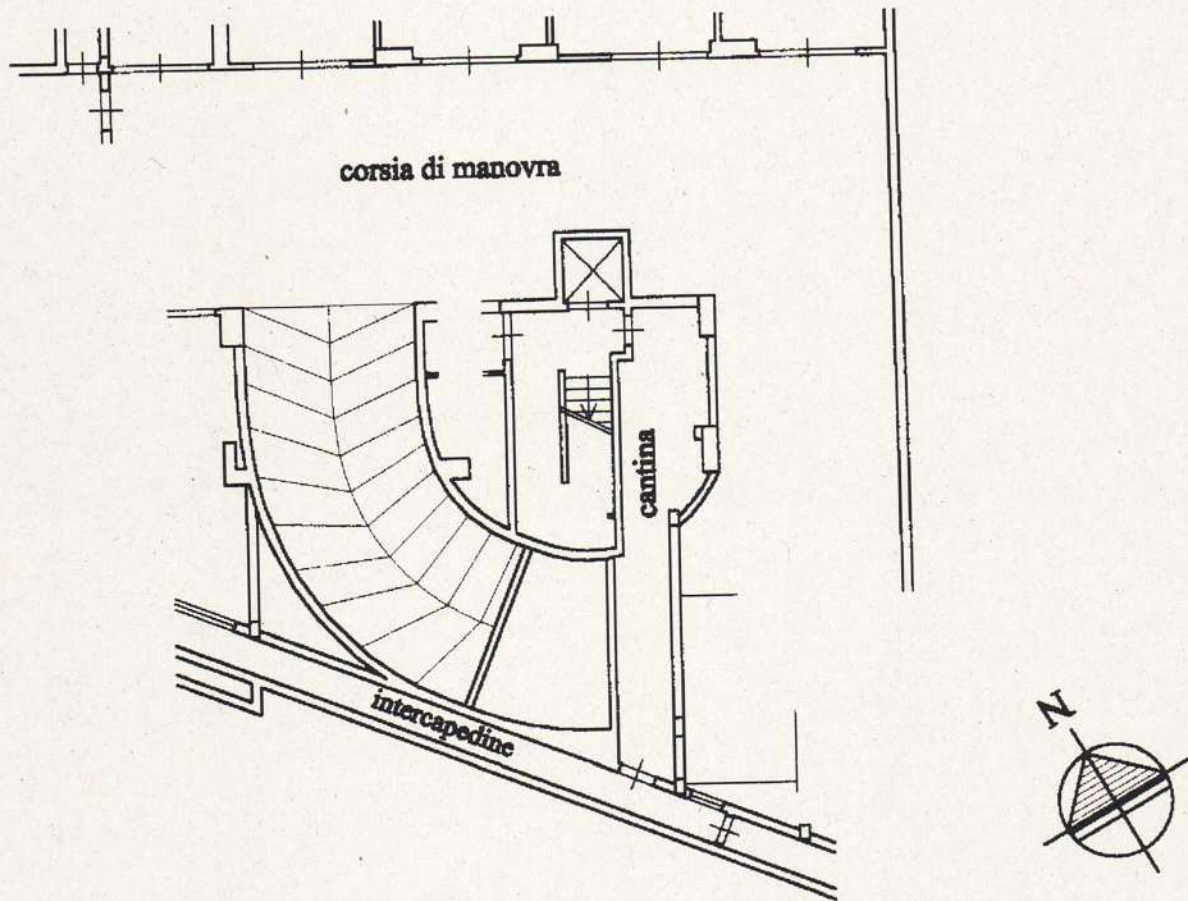
N. 622

Scheda n. 1

Scala 1:200

## SECONDO PIANO INTERRATO

H= 2.40 mt



Catasto dei Fabbricati - Situazione al 27/01/2021 - Comune di BARI(A662) - < Foglio: 119 Particella: 153 - Subalterno 36 >  
VIA PADRE PIO n. 2 piano: S2;