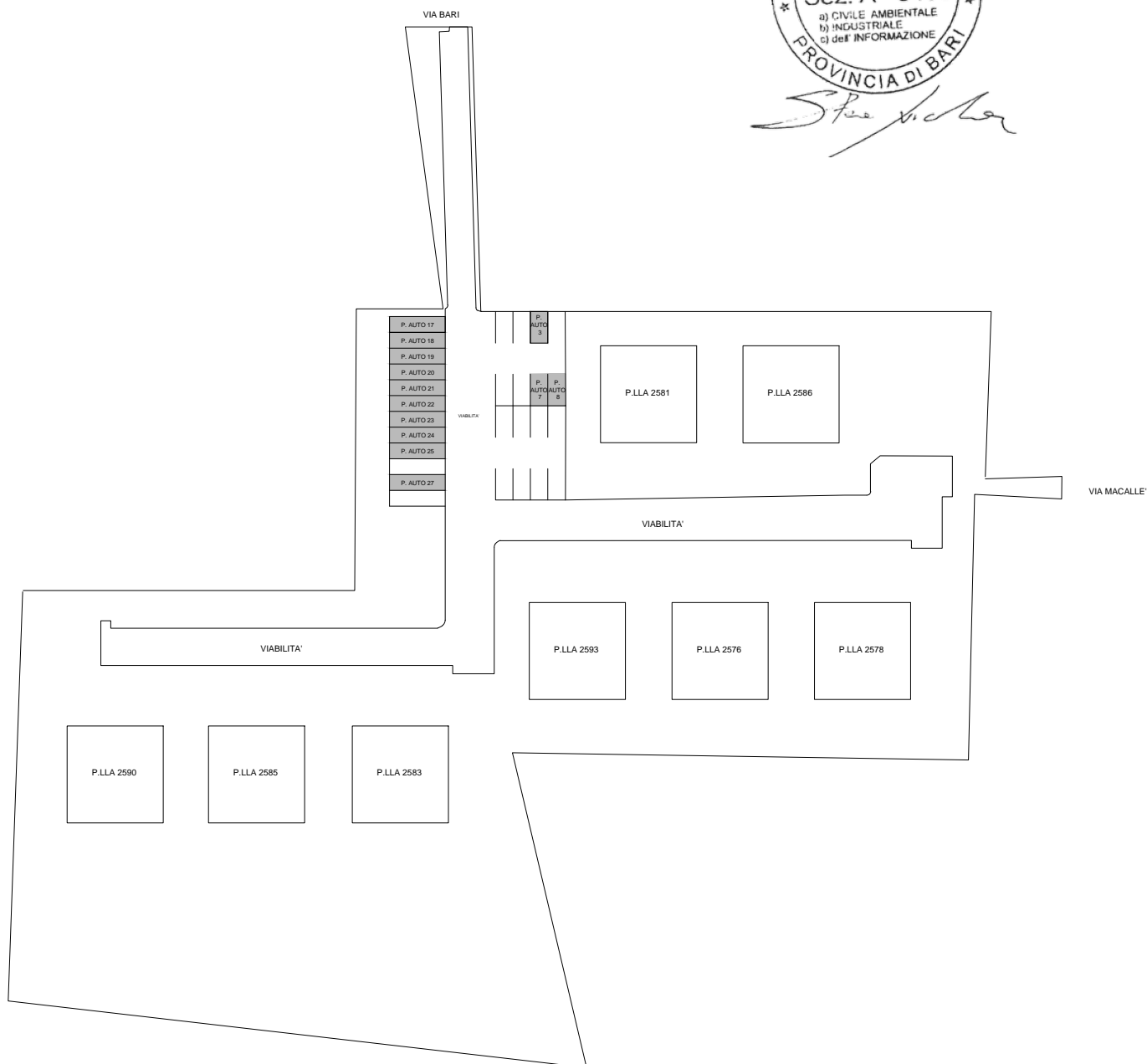


# PIANTA STATO DEI LUOGHI



# PIANTA TERRA

RAPP. 1:1000



# STATO DEI LUOGHI

				CORSIA DI MANOVRA SUB 37	
			PROPRIETA'  SUB 7	POSTO AUTO SUB 8	PERCORSO PEDONALE SUB 37
				PROPRIETA'  PTC 12	



*Nicola Stea*



**Agenzia delle Entrate**  
**CATASTO FABBRICATI**  
Ufficio Provinciale di  
**Bari**

Dichiarazione protocollo n. BA0047697 del 29/01/2016	
Planimetria di u.i.u. in Comune di Bari	
Via Macalle	
civ. 11	
Identificativi Catastali:	Compilata da:
Sezione: TO	Baldini Massimo
Foglio: 4	Iscritto all'albo:
Particella: 2577	Architetti
Subalterno: 8	Prov. Bari
	N. 622

Scheda n. 1      Scala 1:200

**PIANO TERRA**  
Posto auto scoperto

VIABILITA' INTERNA

Altra u.i.u.



Altra u.i.u.

VIABILITA' INTERNA

N.



Catasto dei Fabbricati - Situazione al 27/01/2021 - Comune di BARI(A662) - < Sezione Urbana: TO Foglio: 4 Particella: 2577 - Subalterno 8 >  
VIA MACALLE n. 11 n. 4/B piano: T;

**Agenzia delle Entrate**  
**CATASTO FABBRICATI**  
Ufficio Provinciale di  
**Bari**

Dichiarazione protocollo n. BA0047697 del 29/01/2016

Planimetria di u.i.u. in Comune di Bari

Via Macalle

civ. 11

Identificativi Catastali:

Sezione: TO

Foglio: 4

Particella: 2577

Subalterno: 8

Compilata da:

Baldini Massimo

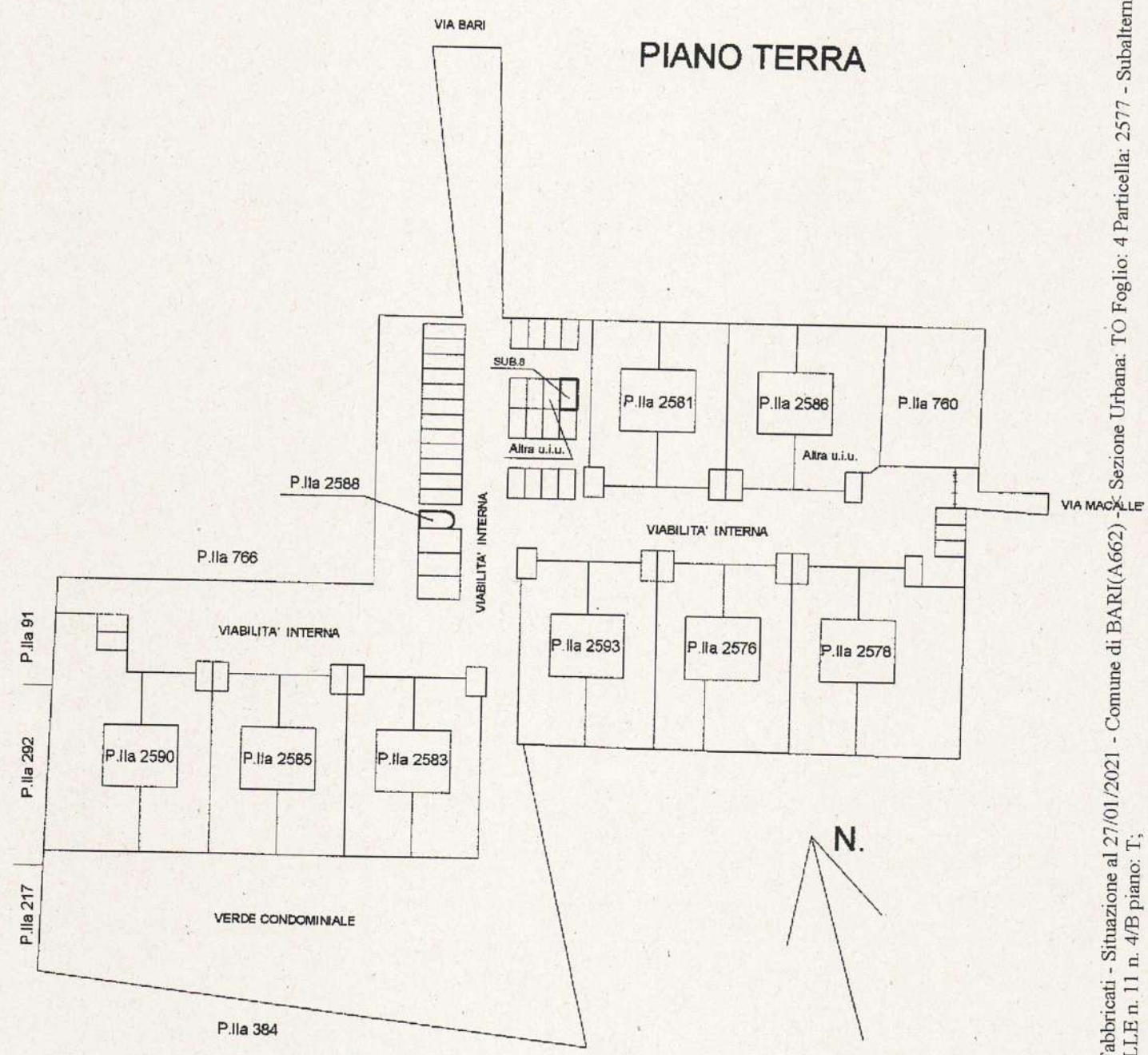
Iscritto all'albo:  
Architetti

Prov. Bari

N. 622

Scheda n. 2      Scala 1:1000

# PIANO TERRA



Catasto dei Fabbricati - Situazione al 27/01/2021 - Comune di BARI(A662) - Sezione Urbana: TO Foglio: 4 Particella: 2577 - Subalterno 8 >  
VIA MACALLE n. 11 n. 4/B piano: T;

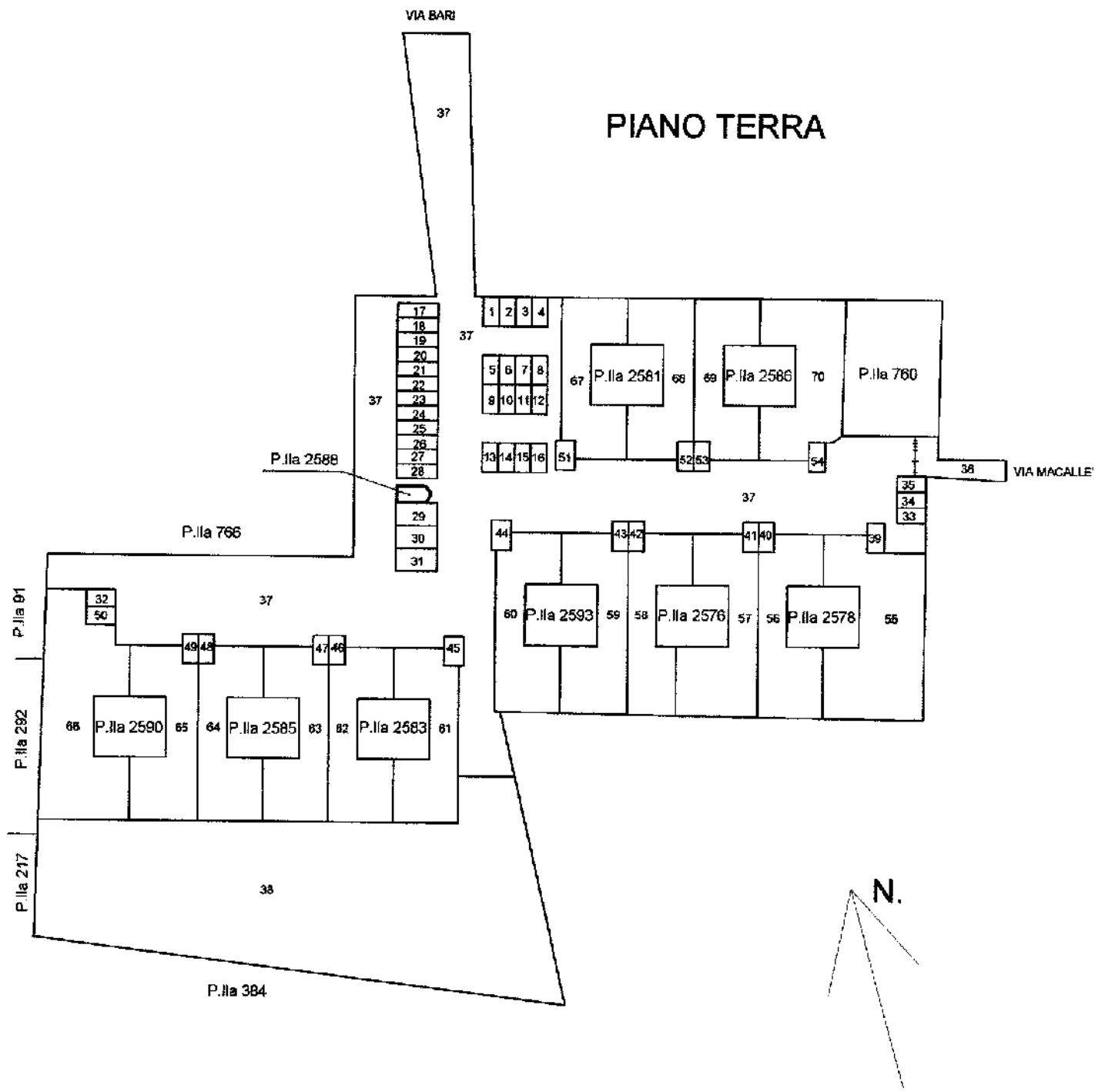
**Agenzia delle Entrate**  
**CATASTO FABBRICATI**  
Ufficio Provinciale di  
**Bari**

**ELABORATO PLANIMETRICO**  
Compilato da:  
**Baldini Massimo**  
Iscritto all'albo:  
Architetti  
Prov. Bari N. 622

Comune di Bari  
Sezione: TO Foglio: 4 Particella: 2577

Protocollo n. BA0047697 del 29/01/2016  
Tipo Mappale n. 363922 del 03/12/2015

Dimostrazione grafica dei subalterni Scala 1 : 1000



Ultima planimetria in atti