

MODULARIO  
F. rig. rand. 007

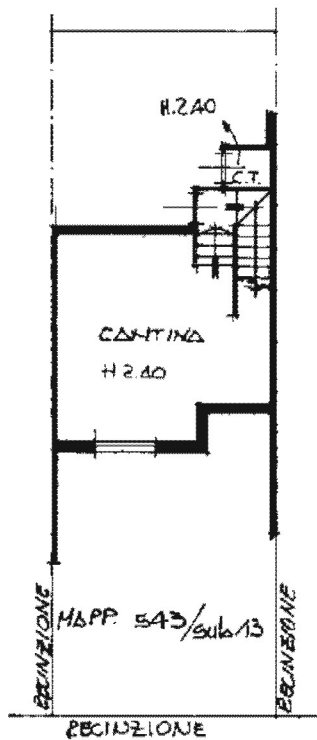


MINISTERO DELLE FINANZE  
DIREZIONE GENERALE DEL CATASTO E DEI SS.TT.EE.  
**CATASTO EDILIZIO URBANO** (RDL 13-4-1939, n. 852)

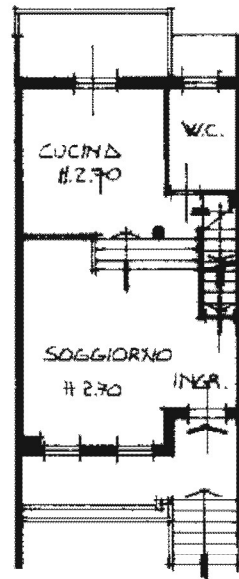
MOD. 5N (CEU)

LIRE  
**250**

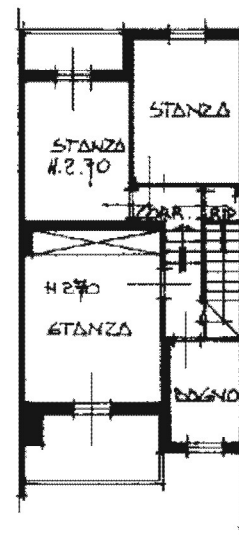
Planimetria di u.i.u. in Comune di CAMPONOGARA via VENEZIA civ. ....



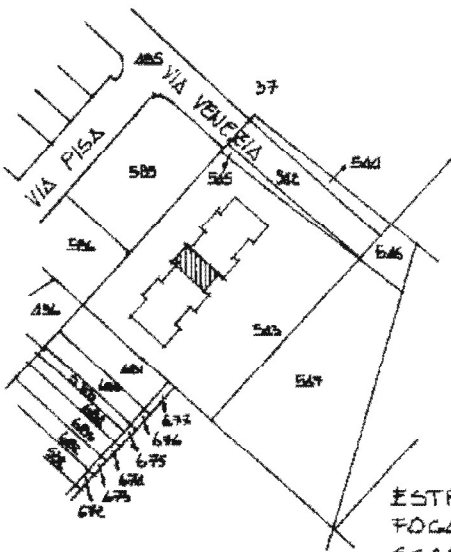
PIANTA PIANO SEMINTERRATO



PIANTA PIANO TERRA



PIANTA PRIMO PIANO



ESTRATTO DI MAPPA  
FOGLIO 4 MAPPA 543  
SCALA 1:2000

ORIENTAMENTO



SCALA DI 1:200

linea 01  
Catasto dei Fabbricati - Situazione al 09/12/2021 - Comune di CAMPONOGARA (BS54) - < Foglio 4 - Particella 543 - Subalterno 13 >  
VIA VENEZIA n. SNCT piano S1 - T - 1

Dichiarazione di N.C.   
Denuncia di variazione

Compilate dal GEOMETRA  
(Titolo, cognome e nome)  
BRUGNOLI FERNANDO

RISERVATO ALL'UFFICIO



Data presentazione: 21/08/1990 - Data: 09/12/2021 - n. T163208 - Richiedente: CTNGLC74C25D2050  
Totale schede: 1 - Formato di acquisizione: A4 (210x297) - Formato stampa richiesto: A4 (210x297)  
F. 543 sub. 13  
della provincia di VENEZIA n. 1144  
data 11-08-1990 Firma [Signature]